






- Legende**
-  Grenze Gesamtplanungsumgriff
 -  Grenze Vertiefungsplanung
 -  Hauptgebäude
 -  Nebengebäude
 -  Öffentliche Gebäude

PROJEKTNR: 21-036+37



"Vorbereitungsplanung zur Dorferneuerung Gemeinde Rettenbach"

Büro für Landschafts-Orts- und Freiraumplanung
Partnerschaftsgesellschaft Wilhelm Daurer + Meinolf Hasse
Landschaftsarchitekten bldg + Stadtplaner
Buchloer Straße 1
86879 Wiedergeltingen

Amt für Ländliche Entwicklung
Schwaben
Gemeinde Rettenbach, Lkr. GZ

Fon 08241 - 800 64 0
info@daurerhasse.de

PLANINHALT
Lageplan
Gesamtumgriff und Umgriff Vertiefungsplanung
Fassung vom 16.11.2021

www.daurerhasse.de
MAßSTAB
1:2.000
Bearbeiter: wd/hn